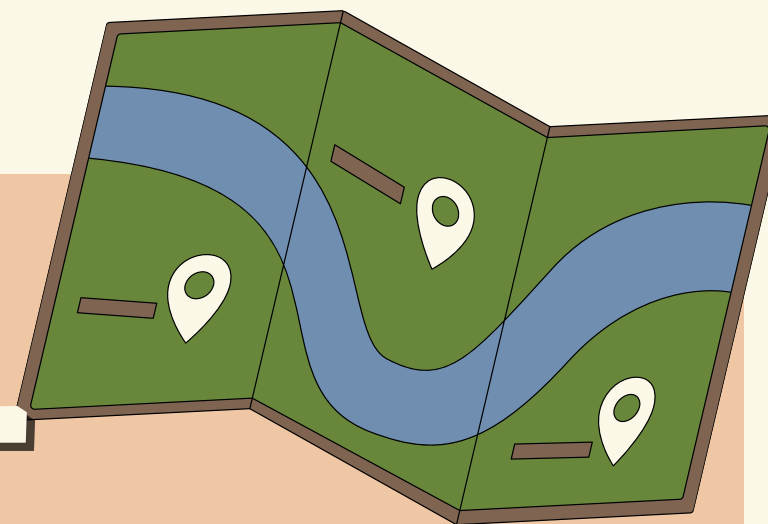




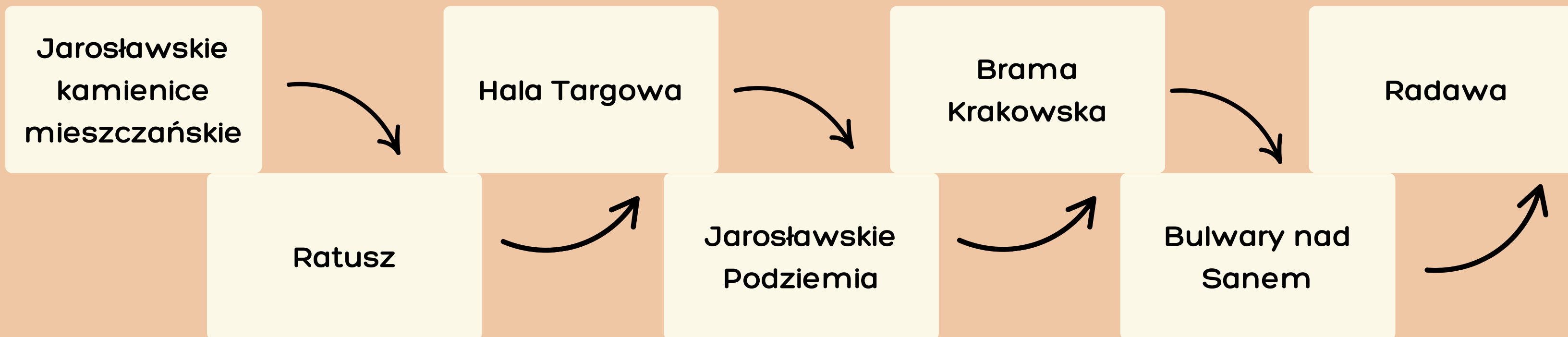
JAROSŁAW DAWNIEJ I DZIŚ...

PODRÓŻ SZLAKIEM JAROSŁAWSKICH KUPCÓW

ZAPRASZAMY NA WYCIECZKĘ...



Pójdź z nami szlakiem jarosławskich kupców, zobacz jak żyli mieszkańcy miasta w okresie jego świetności i poznaj dzisiejsze atrakcje Jarosławia i okolic..



**SPOTKAJMY SIĘ
NA RYNKU STAREGO MIASTA
I POZNAJMY JEGO TAJEMNICE...**

JAROSŁAWSKIE KAMIENICE MIESZCZAŃSKIE

Dawniej...

Kamienice jarosławskiego rynku były niegdyś własnością zagranicznych kupców, którzy prowadzili swe interesy w naszym mieście.

Do najbardziej znanych i okazałych należą:

Kamienica Orsettich, Attavantich i Gruszewiczów.

Stanowiły one symbole bogactwa i znaczenia miasta.



JAROSŁAWSKIE KAMIENICE MIESZCZAŃSKIE

Dziś...

W Kamienicy Orsettich, uznawanej za jedną z najpiękniejszych kamienic mieszczańskich w Polsce, znajduje się muzeum.

Obejrzysz tu wiele wystaw poświęconych najstarszym dziejom Jarosławia i okolic, zobaczysz w jakich wnętrzach żyli mieszczaństwo oraz zapoznasz się z wystawą o "Złotym Wieku" Jarosławia, czyli okresie największej świetności miasta.



W zbiorach muzeum jest odręczny plan miasta, stworzony w 1777 r.





KAMIENICA ORSETTICH,
Jarosław, ul. Rynek 4



MUZEUM W JAROSŁAWIU KAMIENICA ORSETTICH,
Jarosław, ul. Rynek 4



MUZEUM W JAROSŁAWIU KAMIENICA ORSETTICH,
Jarosław, ul. Rynek 4



MUZEUM W JAROSŁAWIU KAMIENICA ORSETTICH,
Jarosław, ul. Rynek 4

RATUSZ MIEJSKI

Dawniej...

Był to drewniany budynek w stylu gotyckim, wybudowany już w XV w. Zniszczony przez pożar, przebudowany, by znów ulec dewastacji przez wojska austriackie, kiedy to był używany jako magazyn.



Wieżę zegarową Ratusza zdobi wiedeński zegar z 1896 r., działający do dzisiaj.



RATUSZ MIEJSKI

Dziś...

Jak przed laty, jest siedzibą władz miasta, symbolem i dumą Jarosławia.

Po wielu latach przerwy, w każdy weekend oraz święta, będzie można usłyszeć z wieży ratusza hejnał jarosławski.

Jego historia sięga lat 70 XX w. i jest bardzo ciekawa, gdyż hejnał został zapomniany i jego zapis nutowy zaginął, jednak dzięki ludzkiej pamięci udało się go odtworzyć i ponownie wybrzmiewa z wieży ratusza.





Wieża ratuszowa dostępna jest do zwiedzania tylko w ramach "Nocy Zwiedzania Rynku"





RATUSZ MIEJSKI
Jarosław,
ul. Rynek 1



PODCIENIA
NA RYNKU
Jarosław,
ul. Rynek



NA JAROSŁAWSKIM TARGU...

HALA TARGOWA

Dawniej...

Jarosławskie jarmarki należały do największych w Europie. Miały także wpływ na lokalne budownictwo, gdyż charakterystyczne dla naszego miasta były kamienice z wewnętrznymi wiatami, oświetlonymi oknami lub świetlikami. Budowano także piwnice, gdzie magazynowano towary.



Niegdyś na jarosławskie jarmarki przybywali kupcy z całej Europy, a nawet z Bliskiego Wschodu.



HALA TARGOWA

Dziś...


Miejszem lokalnego handlu w mieście jest wybudowana początkiem XX wieku Hala Targowa. Budynek przyciąga uwagę turystów i przechodniów swoją neorenesansową architekturą. Pod halą znajdują się podziemia, w których niegdyś składowano towary.



Na hali możemy nabyć produkty bezpośrednio od okolicznych rolników.



Dzięki uprzejmości właściciela straganu, mogłyśmy się poczuć jak prawdziwi kupcy



HALA TARGOWA,
Jarosław, ul. Grodzka 1

**ZEJDŹMY
NIECO NIŻEJ...**

JAROSŁAWSKIE PODZIEMIA

Dawniej...

Jarosław, z uwagi na położenie przy szlaku handlowym, potrzebował przestrzeni do magazynowania towarów. W tym celu pod kamienicami drążono korytarze, które utworzyły sieć podziemnych labiryntów.



Kiedyś piwnice pod kamienicami nie były połączone, by chronić składowane tam towary przed kradzieżą.



JAROSŁAWSKIE PODZIEMIA

Dziś...

Pod kamienicami znajdują się dwie trasy turystyczne:

- Podziemna trasa turystyczna - jedna z najstarszych w Polsce;
- Podziemne Przejście Turystyczne - trasa zawierająca multimedialne ekspozycje, tematyczne sale, w których poznasz historię rzemiosł, dowiesz się co jedli jarosławianie, jak przechowywano i konserwowano żywność, odbędziesz wirtualną podróż łodzią, podczas której zobaczysz jak niegdyś wyglądały inne miasta leżące na wodnym szlaku handlowym.






PODZIEMNE PRZEJŚCIE TURYSTYCZNE
Jarosław, ul. Rynek 5



PODZIEMNE PRZEJŚCIE TURYSTYCZNE
Jarosław, ul. Rynek 5



DESCRIZIONE DELLA CITTÀ E DELLA STRUTTURA DEL TERRITORIO
NELLA PRIMA META DEL SEICENTO



LEGENDA

BRAMA KRAKOWSKA




BRAMA KRAKOWSKA

Dawniej...

Jarosław, jak każde znaczące miasto, otoczony był murami miejskimi, które chroniły przed najazdem wrogów. W jarosławskich murach znajdowały się trzy bramy, jedna z nich - Brama Krakowska była najbardziej okazała i stanowiła wjazd do miasta od strony Przedmieścia Krakowskiego.



Brama Krakowska posiada mroczne sekrety, gdyż w jej piwnicach mieszkańcy odbywali kary.




BRAMA KRAKOWSKA

Dziś..

Pozostałości Bramy Krakowskiej odkryto przypadkiem, przy okazji prac przy kamienicach w jej pobliżu. Odtworzono część bramy, murów miejskich oraz pozostałość fosy i wału, dzięki czemu możemy dziś podziwiać fragmenty tej niezwyklej budowli.

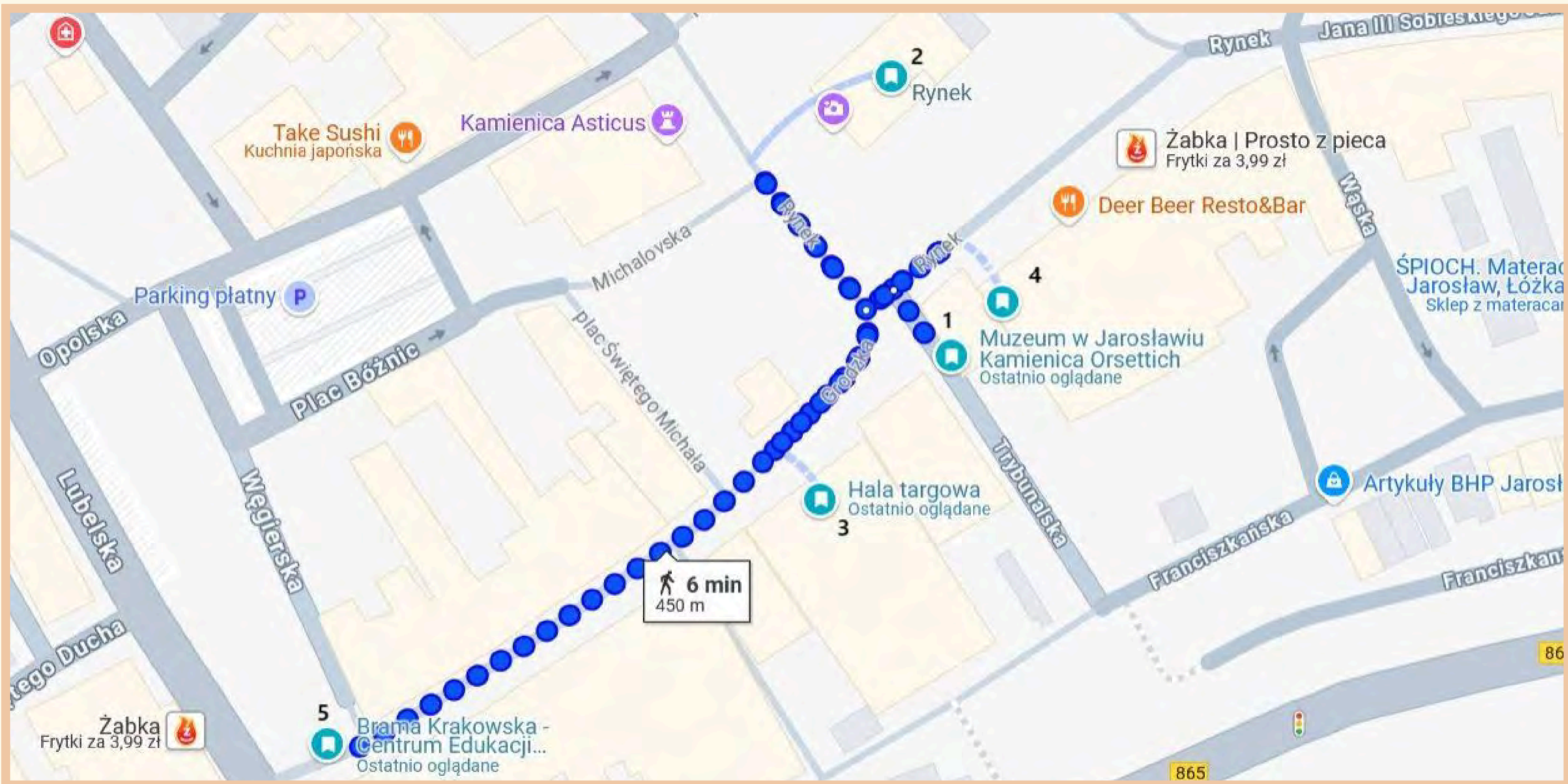


W lochach znaleziono rysunki przypominające znaki rodowe mieszczan - prawdopodobnie stworzone przez ówczesnych więźniów.





ETAP I WYCIECZKI

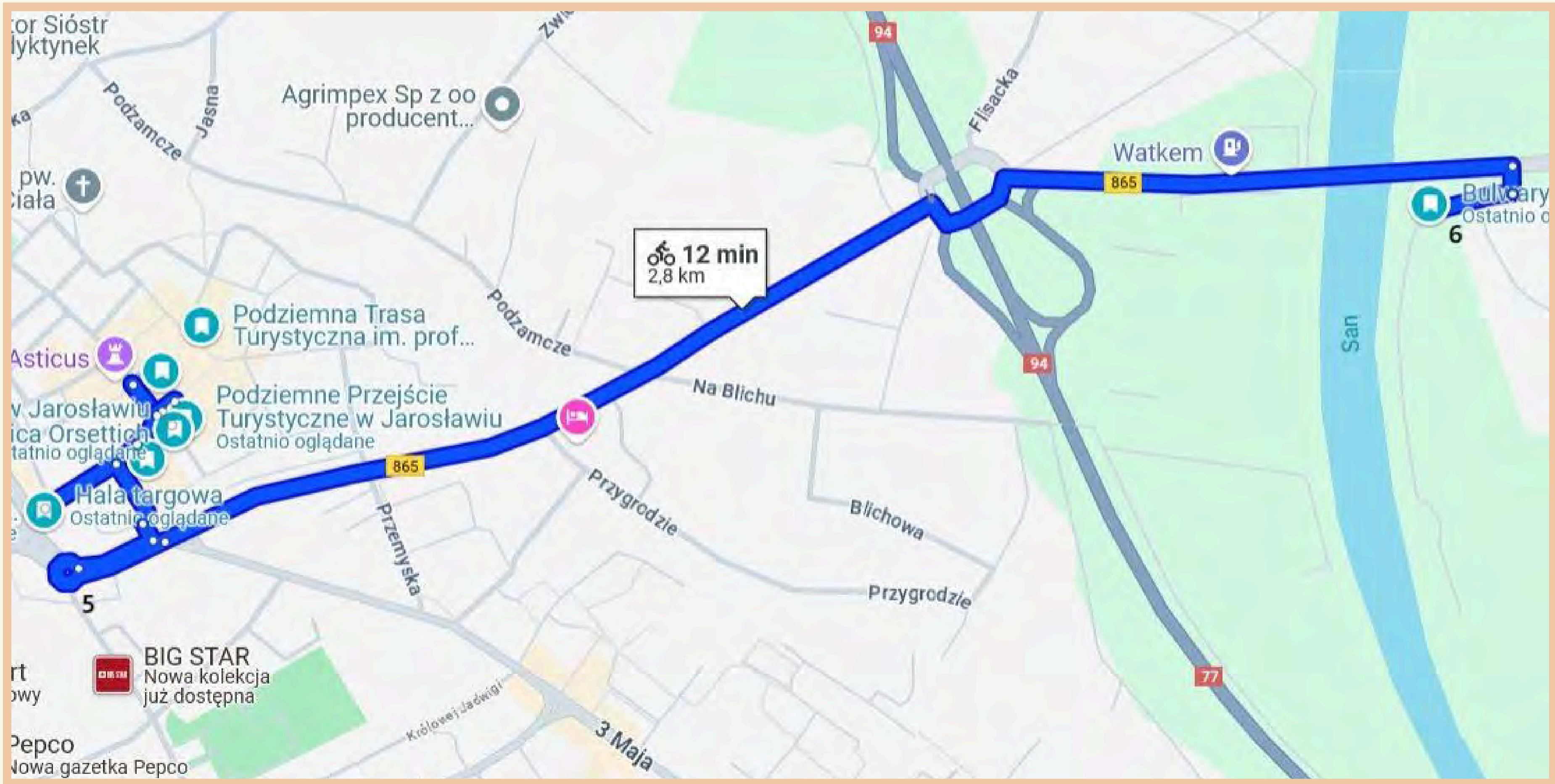


A TERAZ...

Wsiadamy na rower, wyjeżdżamy ze Starego Miasta i jedziemy do miejsca, które kiedyś także tętniło handlowym życiem.



ETAP II WYCIECZKI



BULWARY NAD SANEM

Dawniej...

Miasto zawdzięczało tak ogromny rozwój także dzięki położeniu nad Sanem, który był rzeką spławną. Sanem do Gdańska płynęło zboże, wina węgierskie i inne towary. Handel wodny przynosił znaczne zyski.



Niegdyś wzdłuż brzegów Sanu stały spichlerze, składy towarów i wytwórnie statków.



BULWARY NAD SANEM

Dzisiaj...

San pełni funkcję rekreacyjną, czemu służy zagospodarowanie bulwarów nad rzeką.

Na bulwarach skorzystasz:

- ze ścieżki pieszo-rowerowej;
- obiektów sportowych i rekreacyjnych: linarium, stołów do ping-ponga, siłowni, skateparku, boisk sportowych, pływającego pomostu, miejsc do grillowania, amfiteatru, piaszczystej plaży z leżakami.



Z bulwarów możemy podziwiać stary most na rzece San, który powstał z części przęsła innego mostu, przeniesionego z Bydgoszczy.



BULWARY NAD SANEM,
Jarosław







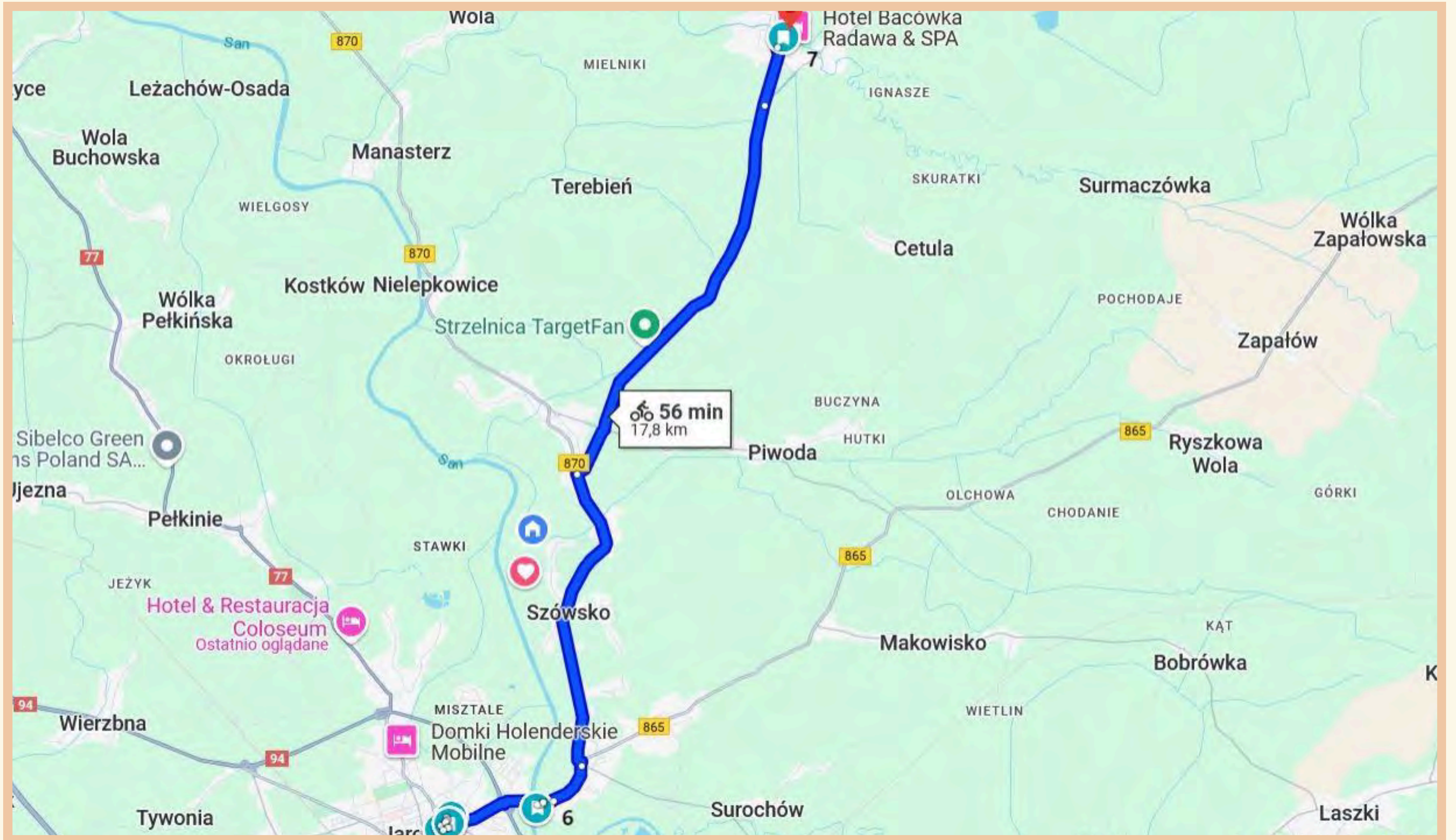




A DLA ZDROWIA...
RADAWA



ETAP III WYCIECZKI



RADAWA

Dawniej...

Po ciężkiej pracy bogaci mieszczaństwo i dworzanie dawnego zamku* udawali się do pobliskiej wsi, słynącej z leczniczego mikroklimatu.

Mimo upływu lat, zwyczaj ten nie uległ zmianie, jedziemy więc do Radawy...



*Tak! w Jarosławiu niegdyś był zamek.



RADAWA

Dzisiaj...

Radawa to malownicza wieś, na północ od Jarosławia, do której dojedziesz ścieżką rowerową biegnącą przez las.

Poczujesz tam czyste powietrze z dużą zawartością jodu, porównywalną do tej nad morzem.



Miejscowość liczącą ok. 490 mieszkańców odwiedza rocznie 150 000 turystów.



RADAWA

Radawa oferuje ogrom atrakcji:

- zalew obok rzeki Lubaczówki, miejsca na ogniska, place zabaw
- leśne trasy rowerowe
- park linowy, bryczki, spływy kajakowe, kuligi
- koncerty i inne wydarzenia kulturalne
- ścieżka przyrodniczo-edukacyjna "Radawa"-opisująca miejscowy las



W Radawie jest pole biwakowe, na którym w środku lasu rozpalisz ognisko.



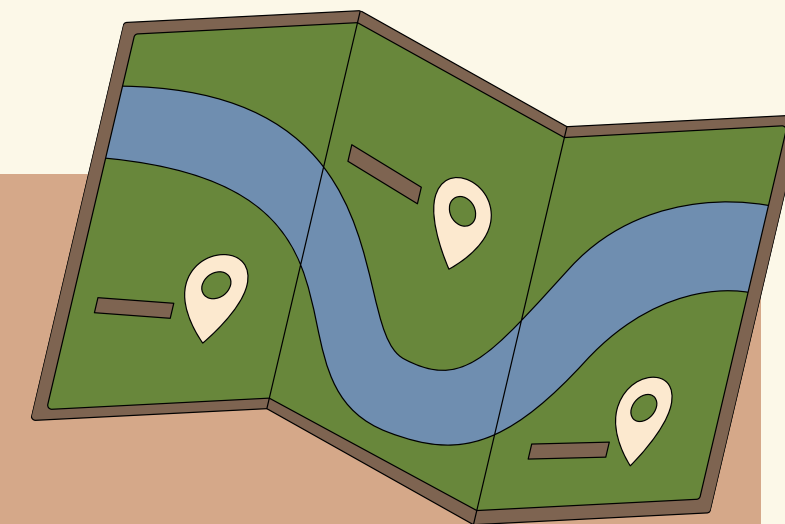






Pełna trasa wycieczki w serwisie Google Maps

<https://maps.app.goo.gl/R57FhHspLSqSEkjK7>



**DZIĘKUJEMY ZA WSPÓLNA,
WYPRAWĘ**



Autorzy: Lena Brzuszek, Lilia Olchowy, Julia Szpunar, Kamila Magdziak
klasa 5B

Szkoła Podstawowa nr 2 im. Księdza Stanisława Konarskiego w Jarosławiu